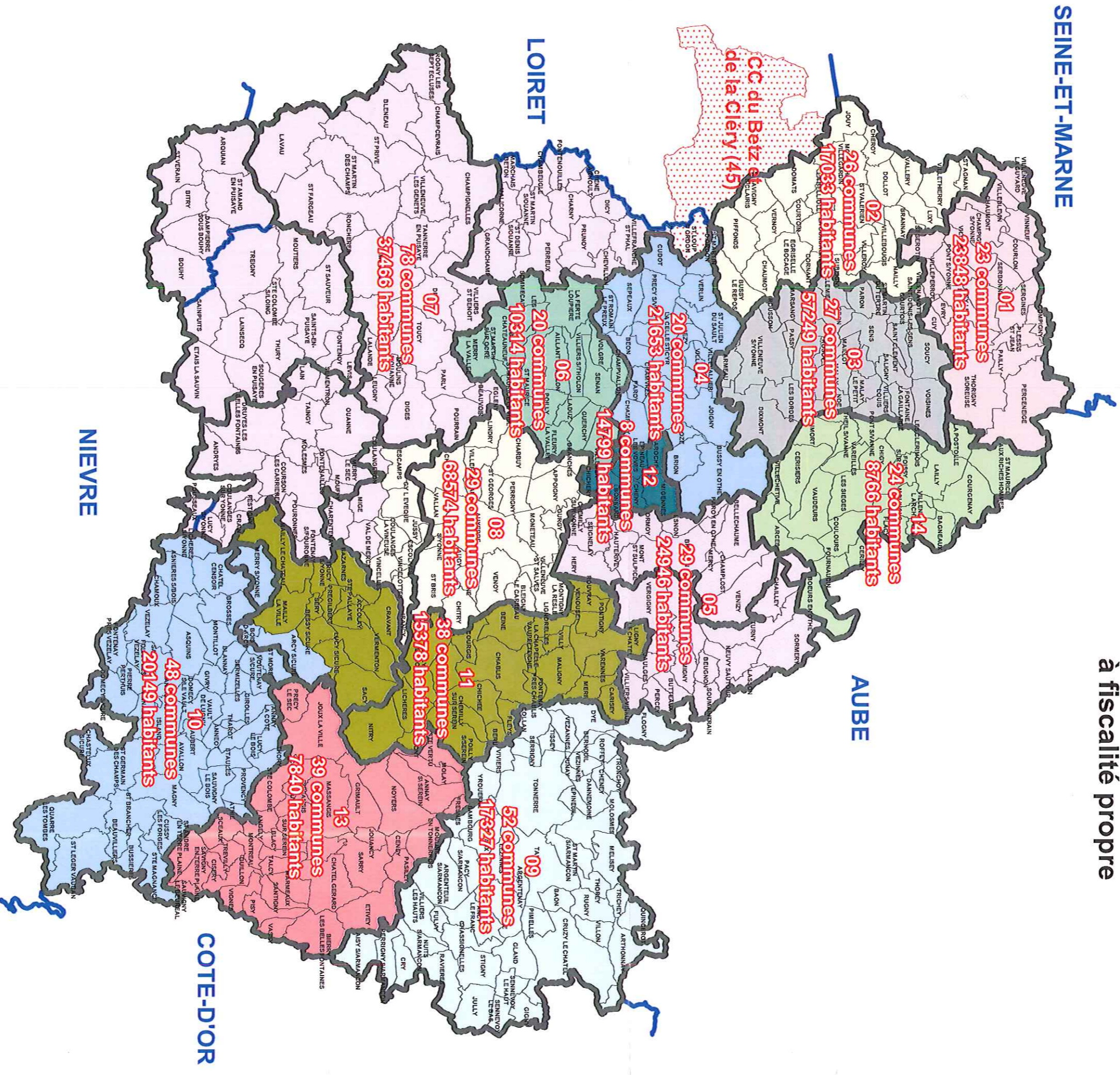


Schéma Départemental de Coopération
Intercommunale résultant de l'avis
de la Commission Départementale
de Coopération Intercommunale
du 7 mars 2016

Carte n° 2 :
Regroupement des Etablissements
Publics de Coopération Intercommunale
à fiscalité propre



SEINE-ET-MARNE

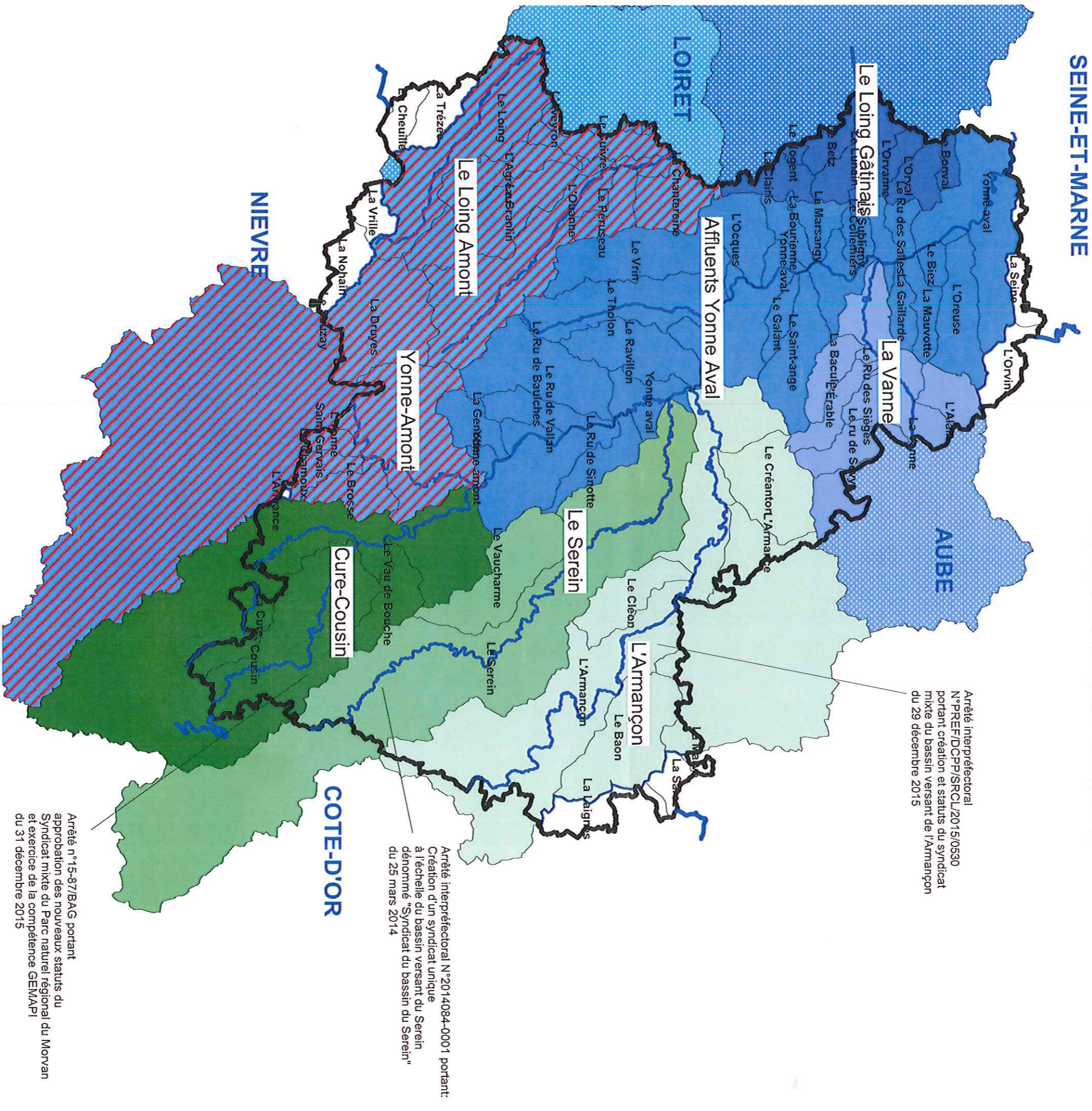


Limites des intercommunalités actuelles

Données de population "municipale"
d'après le recensement 2012
DDT 89 - SCTEP - SIG
RegroupCC_20160307.wor mars 2016
©IGN 2012 – Extrait des fichiers BD CARTO® IGN
Reproduction interdite

du 7 mars 2016

**Carte n° 4 :
Regroupement des syndicats de rivières
à l'échelle des bassins versants
et sous bassins versants**



SEINE-ET-MARNE

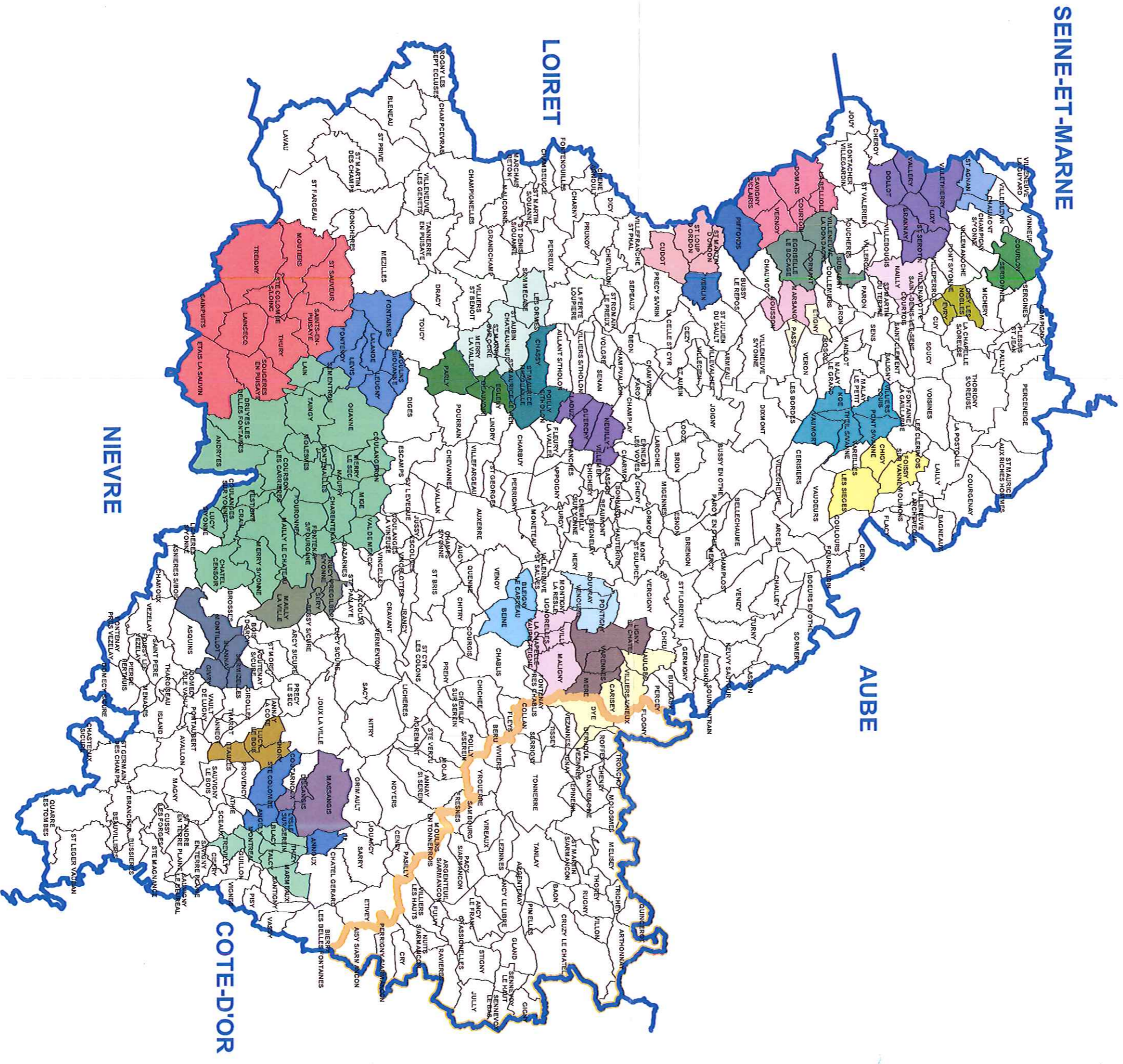
LOIRET

AUBE

NIÈVRE

CÔTE-D'OR

Carte n° 6 :
Regroupement des structures
à vocation scolaire



**Regroupement des structures en charge
des déchets ménagers et assimilés
et de l'assainissement**

Carte n° 8 :

SEINE-ET-MARNE

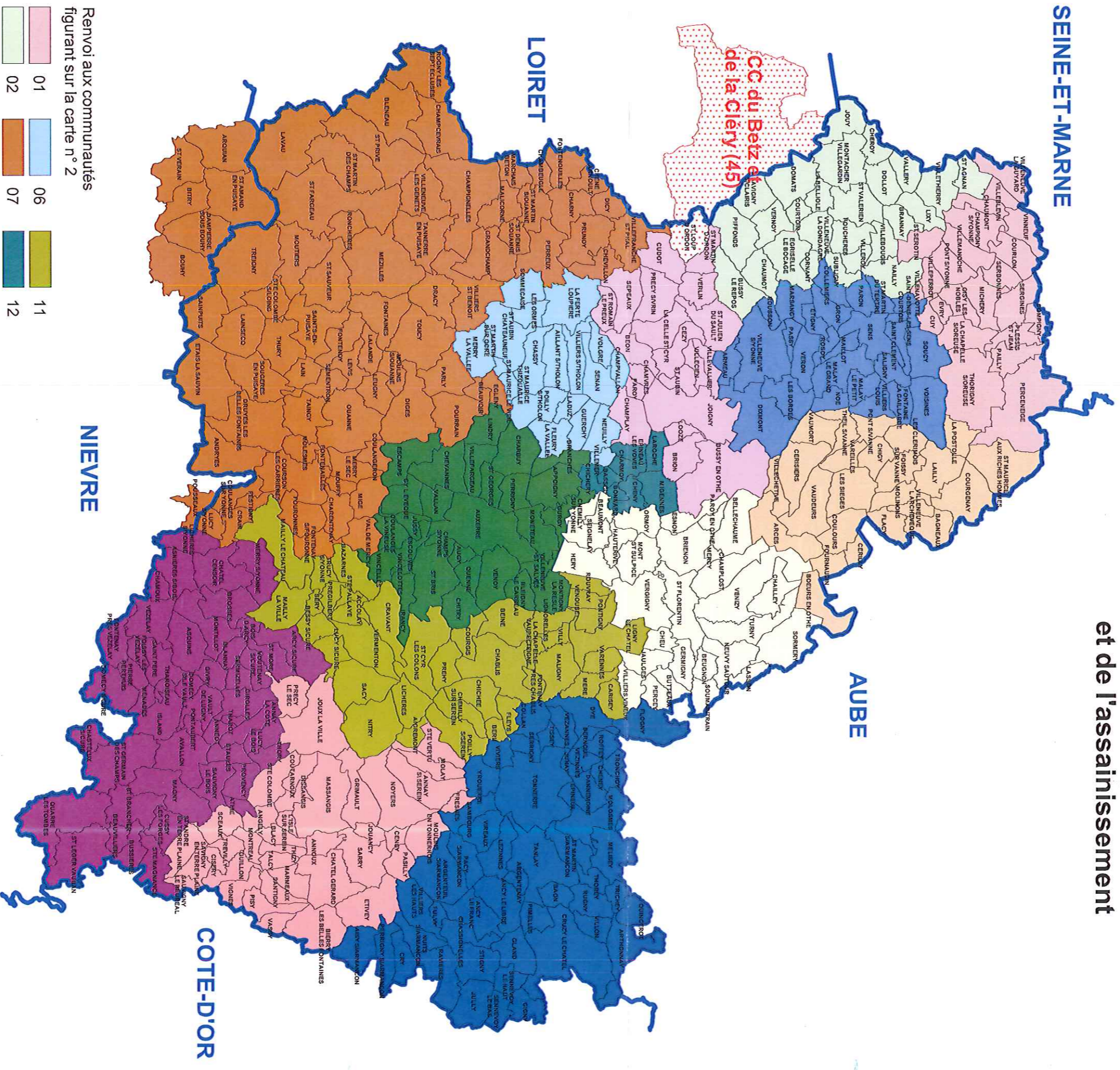


Schéma Départemental de Coopération
Intercommunale résultant de l'avis
de la Commission Départementale
de Coopération Intercommunale
du 7 mars 2016

ANNEXE

Carte n° 10 rectifiée
du 14 décembre 2015 :
Regroupement des structures
d'Alimentation en Eau Potable

